

DEKLARATION OG REGLEMENT

GLOSTRUP KOMMUNE

SOMMERBYEN "EJBYLUND"

DEKLARATION

for

sommerbyen " Ejbylund ".

§ 1. Område.

1.1. Området begrænses som vist på vedhæftede kortbilag udfærdiget i september 1975 af landinspektør O.Høime Hansen og omfatter matr.nr. 12^a, del af 12ⁿ, 14^h og 15^e samt en parcel af matr.nr.12^l, Ejby by, Glostrup sogn, samt alle parceller, der efter d. 1/9 1975 udstykkes fra de nævnte ejendomme.

§ 2. Områdets anvendelse.

2.1. Området må med nedennævnte undtagelser kun anvendes til fritidshaveformål, og inden for området mrk. A1-A8 må der kun opføres fritidshusbebyggelse.

Bebyggelsen må alene anvendes til beboelse (natophold) i tidsrummet 1. april - 30. september, og uden for dette tidsrum kun til kortvarige ferieophold, week-end o.lign..

2.2. Områdets benyttelse til fritidshaveformål gælder til år 2015.

2.3. Fritidshavehusene må ikke udlejes.

2.4. Husenes ejere skal til enhver tid kunne dokumentere at have rådighed over en bolig til helårsbeboelse.

2.5. Ejerne af fritidshavehusene skal være medlem af Sommerbyen " Ejbylund ", og denne skal være tilsluttet Kolonihaveforbundet for Danmark.

2.6. Inden for området mrk. B må efter kommunalbestyrelsens nærmere godkendelse kun opføres et udsalgssted, klubhus og lign. samt indrettes materialoplagsplads i det omfang, det er nødvendigt til opfyldelse af beboernes daglige fornødenheder.

2.7. Inden for området forbeholdes det med dobbelt prikraster viste areal til friarealer for fritidshavebebyggelsen (legeareal, fælles opholdsareal, adgangsareal, parkering og brandredningsveje). Området skal i henhold til overenskomst mellem Statens Jordlovsudvalg (Kolonihaveforbundet for Danmark) og Glostrup kommune anlægges af Kolonihaveforbundet på grundlag af en af kommunalbestyrelsen godkendt samlet plan og i øvrigt som angivet i § 5. Det påhviler Sommerbyen " Ejbylund " at forestå den løbende vedligeholdelse af området efter nærmere anvisninger fra Kolonihaveforbundet og kommunalbestyrelsen.

2.8. Der udlægges arealer til veje og parkering som vist med hvid signatur på kortbilaget. Grønninger langs veje kan i fornødent omfang anvendes til P.Pladser.

Området skal i henhold til overenskomst mellem Statens Jordlovsudvalg (Kolonihaveforbundet for Danmark) og Glostrup kommune anlægges af Kolonihaveforbundet på grundlag af en af kommunalbestyrelsen godkendt samlet plan. Se fodnote mrk. (1).

Fodnote: (1) I henhold til skrivelse af 27/5 1966 har kommunalbestyrelsen godkendt en samlet plan omfattende veje, parkering og beplantning. (Godkendelsen omfatter ikke udformningen af beplantningen og den nærmere anvendelse af friarealerne.)

Det påhviler Sommerbyen at forestå den løbende vedligeholdelse af området efter nærmere anvisninger fra Kolonihaveforbundet og kommunalbestyrelsen.

2.9. Der må endvidere opføres de for arealets forsyning med teknisk installation nødvendige bygninger, transformatorstationer, kloakpumpestationer, regnsvandsbassiner, telefonbokse, containerpladser (pladser til henstilling af transportable affaldsbeholdere) o.lign.. Kommunalbestyrelsen skal godkende planerne for placering og udformning.

§ 3. Veje, stier og pladser.

3.1. Veje, stier og pladser administreres efter lov om private fællesveje, lov nr.288 af 7/6 1972, idet vejene og pladserne henføres under lovens § 4, almene veje, og stier under lovens § 5, private stier.

Der anlægges følgende veje, vendepladser og stier med retning og beliggenhed som vist på kortbilaget :

Vejen mrk. A-B-C-D-E og F-C i 5,00 m bredde.

Pladserne a, b, c, d, e, f, g, h, i, k, l, m, n, o, p, q og r er forbundet med de 5,00 m brede veje ved 5,00 m brede stikveje.

Den 5,00 m brede vej, der forbinder plads k med plads l er kun midlertidig og skal ændres til 2,5 m bred sti, når der over evt. Kolonihaveområde på matr. nr. 11^a Ejby by, er sikret haverne 74-86 incl. vejadgang til vejen nord for sommerbyen "Ejbylund"

Ved E udlægges areal til vendeplads. Forbindelsesstierne mellem pladserne udlægges i 2,5 m bredde.

Der udlægges areal til stien t-u og v-x i 3,00 m bredde gennem grønningen. Ved fremtidig udvidelse af fritidshaveområdet til matr. nr. 11^a skal de med punkteret stregraster viste grønne områder nedlægges og i stedet anvendes til haver i overensstemmelse med de på kortbilaget angivne retningslinier.

3.2. Til vejene A-B-C-D-E og F-C og de til fælles friareal udlagte områder må der ikke være direkte adgang for kørende, gående eller anden færdsel fra de tilstødende fritidshavelodder, med undtagelse af haverne nre. 99-100-101-102 og 103, der alle har adgang fra vejen nord for haven.

Pladserne m.r.o.q. kan tillades tilsluttet stien t-u-v-x med gangstier i 2,5 m bredde, forsynet med bomme.

3.3. Adgangen til de enkelte fritidshavelodder må kun ske fra de tilgrænsende interne stier og pladser med undtagelse af de i § 3.2 nævnte 5 haver.

3.4. De viste 2,5 m brede stier må bortset fra brand- og redningskøretøjer ikke befærdes af motorkøretøjer.

4.1. Områderne mrk. A1-A8 må kun opdeles i 134 stk. fritidshavelodder efter de retningslinier, som fremgår af vedhæftede kortbilag.

4.2. De enkelte havelodder kan aldrig selvstændig matrikuleres.

§ 5. Hegn og
beplantning.

5.1. Planter hæk langs veje, stier, parke-
ring, grønninger og friarealer, skal
denne sættes 0,30 m inden for havelod-
dens begrænsning og vedligeholdes i
passende højde, dog ikke over 1,80 m..
Hvor stensætning el.lign. bringes i
anvendelse som hegn, må denne kun sættes
i havegrænsen. Hegnslovens regler, excl.
§ 42 stk 1, jfr. § 43 betragtes som
gældende for de i foreningen værende
hegn mellem havelodderne. Foreningen
nedsætter sit eget hegnsyn bestående
af 3 hegnsynsmænd, og hegnsynets afgø-
relse er endelig.

5.2. I det til fælles friareal udlagte areal
kan af Sommerbyen " Ejbylund " etable-
res legepladser.

§ 6. Bebyggelsens
omfang og
placering.

6.1. Inden for områderne mrk.A må det be-
byggede areal incl. udhuse og evt.
overdækning af byggefelt ikke overstige
12,5 % af haveloddens nettoareal, dog
ikke over 50 m².
Se fodnote mrk. (2).

6.2. Inden for området mrk.B må bebyggelsen
kun opføres på grundlag af en af kom-
munalbestyrelsen godkendt samlet plan
for området. Planen skal fremsendes
til kommunalbestyrelsen fra Kolonihave-
forbundet.

Fodnote : (2) Hvor der i nedennævnte er refereret til haveloddens
skel, skal dette opfattes som haveloddens grænse.

- 6.3. Inden for område A fastlægges bygge-
linien til 2,50 m fra haveskel.
Ingen bebyggelse må opføres nærmere
skel end 2,50 m, her-
fra dog undtaget redskabsskure med en
grundflade på under 3 m², og hvis højde
ikke er over 2,00 m.
- 6.4. På hver havelod må kun opføres et en-
kelt fritidshus med tilhørende udhus.
- 6.5. Ingen bygning må opføres med større
højde end 2,7 m målt fra terræn til
skæring mellem ydervæg og tagflade,
og 4 m målt fra terræn til tagrygning.
- 6.6. Udhæng må ikke overstige 50 cm excl.
tagrende.
- 6.7. Hvor udhæng når ind over sti eller
haveloddens skel, skal der opsættes
fornødne tagrender.
- 6.8. Der må ikke anbringes vinduer eller
åbninger i bygningssider placeret i
naboskel.
- 6.9. Rum, hvori der anbringes iltforbrugen-
de ildsted til opvarmning, skal have
et rumfang på mindst 15 m³.
- 6.10. I alle beboelsesrum, herunder køkken,
skal der - for så vidt det pågældende
rum ikke har en dør direkte til det fri
- findes et til det fri oplukkeligt
vindue, der med henblik på redning i
brandtilfælde skal have en fri lysning
i oplukket stand på mindst 0,5 m². (så-
vidt muligt 0,5 x 1 m).

Køkkener med et rumfang under 10 m³, og hvori der anbringes iltforbrugende ildsted, petroleumsapparat eller lign., skal af hensyn til tilførsel af frisk luft tillige forsynes med aftræk til det fri.

6.11. Husenes fundamenter, etageadskillelser, væg- og tagkonstruktioner skal udføres på forsvarlig måde. Hvor der ikke udføres støbt fundament, skal der foretages sikringsforanstaltninger mod indtrængning af rotter, jfr. Indenrigsministeriets cirkulære af 21/ 6 1962.

6.12. Indvendig beklædning på vægge og lofter skal udføres af materialer, der ikke yder større tilskud til en brand end 22 mm (1") sammenpløjet høvlet fyr, jfr. bygningsreglementets bestemmelser herom.

§ 7. Bebyggelsens udformning.

7.1. Bebyggelsen skal i sine væsentligste træk have en sådan ydre udformning og fremtræden, at der i forbindelse med den øvrige bebyggelse på stedet opnås en god helhedsvirkning.

7.2. Ved opførelse af nye huse må principielt kun anvendes nye materialer.

7.3. Blanke eller reflekterende materialer må ikke anvendes til tag- eller udvendige bygnings sider.

7.4. Hvor overflytning af huse fra andre haveområder finder sted, må dette kun ske efter ef forudgående godkendelse af Kolonihaveforbundet for Danmark.

§ 8. Parkering.

8.1. Parkering må kun finde sted på pladserne a, b, c, d, e, f, g, h, i, k, l, m, n, o, p, q og r.

8.2. Herudover skal der ved klublokaler eller andre fællesanlæg samt til gæsteparkering etableres et efter kommunalbestyrelsens skøn tilstrækkeligt parkeringsareal.

§ 9. Vandforsyning og kloakering.

9.1. Vandinstallationer skal udføres i overensstemmelse med bestemmelserne i bygningsreglementets kap. 12.2. og "Regulativ for Glostrup vandforsyning".

9.2. Der skal senest 6 måneder efter tilslutningsmulighed for haven foreliggende være udført W C-installation i alle fritidshusene. Afløb fra bygninger skal udføres i overensstemmelse med bestemmelserne i bygningsreglementets kap. 12.3. stk.1.

9.3. Areal til placering af en kloakledning og vandforsyningsledninger udlægges på de enkelte havelodder i fornødent omfang. Det hertil udlagte areal må ikke beplantes med træer eller buske med dybtgående rødder. En plan visende placering af kloakkerne og vandledningerne på de enkelte havelodder skal på enhver tid forefindes tilgængelig i Sommerbyen "Ejbylund"s kontor.

9.4. Haveejerne skal til enhver tid tåle den fornødne opgravning til anlæg og vedligeholdelse af kloak- og vandforsyningsledninger.

9.5. Retablering af beplantning og hegn o. lign. efter anlæg og vedligeholdelse af kloak- og vandforsyningsledninger på de enkelte havelodder skal fortrinsvis udføres af den enkelte bruger, på hvis lod kloak- og vandforsyningsledningerne er placeret. Nærmere anvisninger herom skal fastlægges i et reglement, udarbejdet af Sommerbyen "Ejbylund". Reglementet skal godkendes af kommunalbestyrelsen og Kolonihaveforbundet.

§ 10. Deklarationens overholdelse.

10.1. Før noget byggeri påbegyndes, skal der forelægges kommunalbestyrelsen tegninger, der viser havelodden og dens omgivelser samt bygningernes beliggenhed på havelodden og deres størrelse, form og indretning, således at kommunalbestyrelsen kan påse overensstemmelsen med deklARATIONEN og byggelovgivningen samt lov om by- og landzoner. Tegninger og andragender skal fremsendes til bygningsmyndigheden gennem Kolonihaveforbundet for Danmark, eller den forbundet måtte bemyndige dertil.

10.2. Overtrædelse af bestemmelserne i deklARATIONENS § 2.1, 2.3, 2.4 og 2.5 er en væsentlig misligholdelse fra ejerens side og giver kommunalbestyrelsen ret til - evt. ved fogedens hjælp - at lade ejeren udsætte af fritidshavehuset og forlange, at Kolonihaveforbundet lovliggør forholdet.

§ 11. Påtaleret.

11.1. Påtaleret ifølge nærværende deklARATION har Glostrup kommunalbestyrelse, Hovedstadsrådet, Kolonihaveforbundet for Danmark og Statens Jordlovsudvalg. Hovedstadsrådets påtaleret omfatter dog kun § 2.1. og 2.4. samt enhver

ændring af udlodningsplanen, der indebærer, at vejarealer, stiarealer, parkeringsarealer og friarealer bebygges eller anvendes på anden måde end forudsat i deklARATIONEN, herunder som fritidshavearealer, jfr.deklarationens §§ 3.1, 4.1 og 8.

§ 12. Dispensationer fra og ændringer i deklARATIONEN.

12.1. Mindre betydende lempelser af bestemmelserne i nærværende deklARATION kan efter ansøgning fra Kolonihaveforbundet for Danmark indrømmes af kommunalbestyrelsen, såfremt karakteren af det kvarter, som deklARATIONEN søger at skabe, ikke derved ændres.


§ 13. Tinglysning.


13.1. Denne deklARATION, der tinglyses forud for al pantegæld på ejendommene matr. nr. 12^a, 12ⁿ, 14^h og 15^e samt parcel af matr. nr. 12¹ Ejby by, Glostrup sogn må ikke slettes af tingbogen uden samtykke fra Glostrup kommunalbestyrelse og Kolonihaveforbundet for Danmark.

13.2. Med hensyn til de på ejendommene hvilende servitutter og byrder af enhver art henvises til foliet i tingbogen.

Således vedtaget af Glostrup kommunal-
bestyrelse i mødet d. 14 OKT. 1975 1975

GLOSTRUP
KOMMUNALBESTYRELSE 16 DEC. 1975


Martin Nielsen
borgmester


Poul Henningsen
stadsingeniør

Således tiltrådt af Statens Jordlovs-
udvalg.


København, d. 20 JAN. 1976 1975

PVV
EB


K. M. Dirlikov
eksp. sekkr.

Således tiltrådt af Hovedstadsrådet.

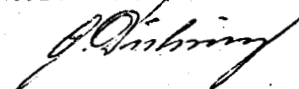
København, d. -2 FEB. 1976 1975


Nils Petergaard

Således tiltrådt af Kolonihaveforbundet
for Danmark.

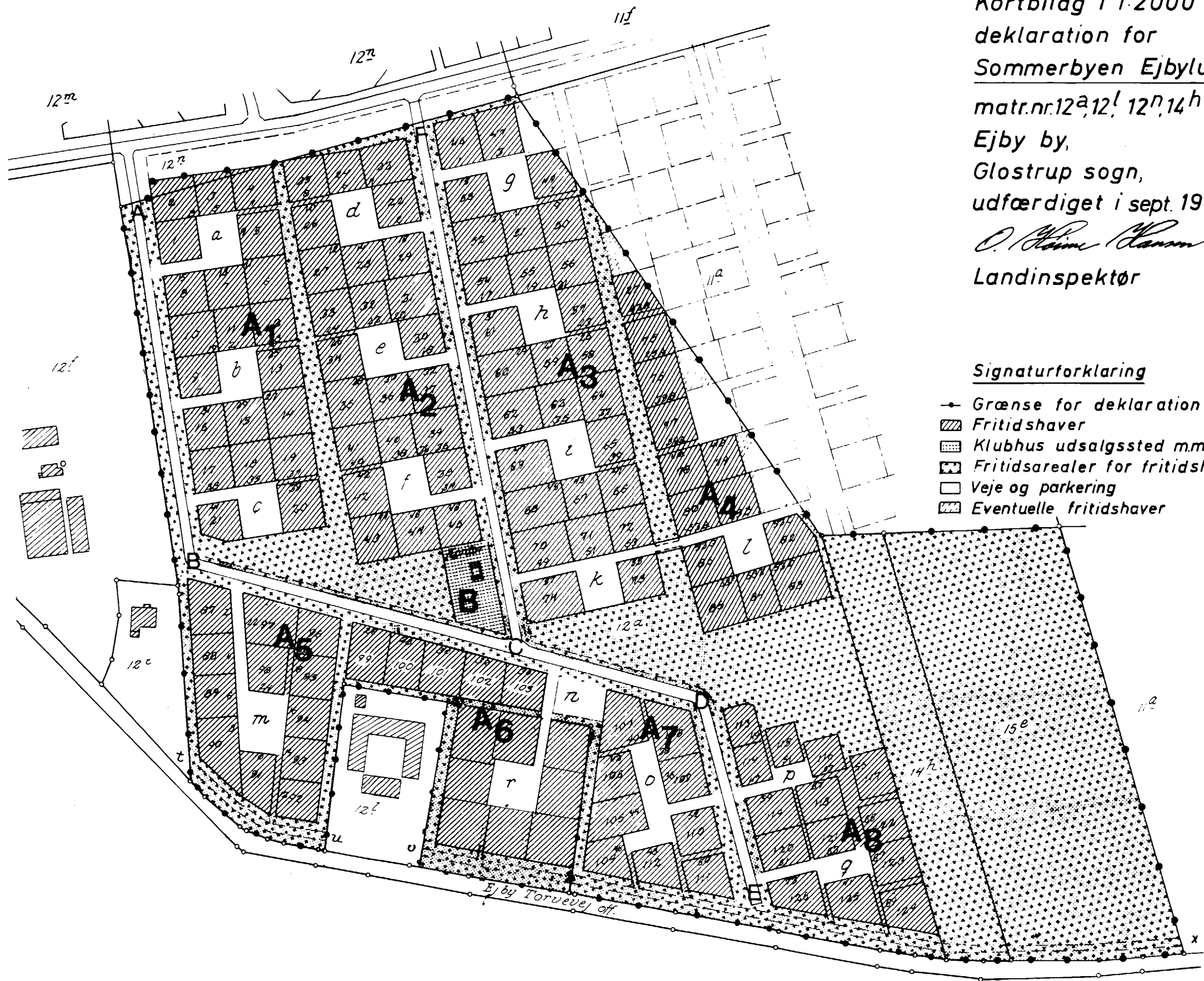
København, d. 7 - 1 - 1976 1976

FOR KOLONIHAVEFORBUNDET



Tinglyst på matr. nre. 12 a, 12 n, 14 h og 15 e
den 10. februar 1976.

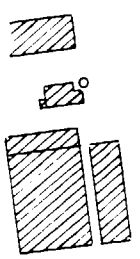
Tinglyst på matr. nr. 12 o den 29. april 1976.



Kortbilag i 1:2000 til
 deklaration for
Sommerbyen Ejbylund
 matr.nr.12^a,12^l, 12ⁿ,14^h og 15^e
 Ejby by,
 Glostrup sogn,
 udfærdiget i sept. 1975
O. Holm Hansen
 Landinspektør

Signaturforklaring

- Grænse for deklaration
- ▨ Fritidshaver
- ▤ Klubhus udsalgssted m.m.
- ▧ Fritidsarealer for fritidshavebebyg.
- Veje og parkering
- ▩ Eventuelle fritidshaver



REGLEMENT

for kloak- og vandledninger i

SOMMERBYEN "EJBYLUND".

I henhold til § 9.5. i den for ovennævnte haveforenings arealer den 1975 tinglyste deklaration fastsættes følgende:

1) Anlægsarbejder.

Ved foranstaltning af jordejeren, repræsenteret ved Statens Jordlovsudvalg, udføres kloakering i området og i forbindelse hermed anlæg og nyanlæg af foreningens vandledningsnet.

Disse arbejder udføres i overensstemmelse med det af civilingeniør Søren Rasmussen udarbejdede projekt til anlæg af kloak- og vandforsyningsledninger, således som dette er eller bliver godkendt af Glostrup kommune.

Ved anlægsarbejdernes udførelse skal de til enhver tid værende brugere af fritidshaverne tåle, at de projekterede ledninger nedlægges og bliver liggende, så længe haveforeningen har brug herfor.

Endvidere skal det tåles, at der til enhver tid skal være adgang gennem haven for repræsentanter for haveforeningerne til at foretage nødvendige eftersyn, fornyelser og reparationer af ledningsanlæggene.

Ved nyanlæg af hovedledninger skal brugeren have et varsel på mindst 14 dage til at rydde arealet. Undlader han dette kan foreningen lade det rydde for hans regning og risiko.

Ved reparationsarbejder, som kræver jordarbejde, bør samme varsel benyttes. Ved pludseligt opståede skader kan reparationsarbejdet foretages uden varsel, men medlemmet skal så bagefter orientere

2) Ledningernes placering.

Medlemmerne må nøje sætte sig ind i ledningernes placering på havelodden, således at der ikke sker skader som følge af gravearbejder, bebyggelse, beplantning m.v.. Ved havesalg skal den gamle bruger orientere den nye bruger om ledningernes beliggenhed. En plan visende placeringen af hovedledninger for kloak og vand skal i kontortiden være tilgængelig for medlemmerne i Sommerbyen " Ejbylund "s kontor.

3) Ledningsmaterialer.

Skulle medlemmerne ved gravearbejder i haverne støde på ledningerne, kan disse kendes på følgende måde :

Kloakledninger : orange PVC (plast)
i grus.

Kloakstikledninger : orange PVC (plast)
i grus.

Vandledninger : grå PVC (plast) i grus
eller sorte PEL (plast)
direkte i jord.

4) Dybder.

Kloakledningerne er placeret i en dybde af mindst 0,8 m og vandledningerne i en dybde af ca. 1,2 m under terræn.

5) Tilslutning.

Kloakstik til husene placeres på hovedledningen samtidig med, at denne nedgraves.

Placeringen af stikkene indtegnes af byggeledelsen på den i stk.2 omtalte tegning, samt markeres i marken med pæl på tilslutningsstedet.

Tilslutningsarbejdet må kun udføres af en autoriseret mester.

Tagnedløb og ledninger for andet regnvand eller overfladevand må under ingen omstændigheder tilsluttes kloakanlægget.

Ønsker 2 eller flere medlemmer at tilslutte sig hovedledningen gennem et fælles stik, skal de pågældende medlemmer oprette en skriftlig aftale herom, ligesom de skal lade lave et kort, der viser den fælles stikledning. Aftalen og kortet skal indsendes til opbevaring i foreningens arkiv, og bestyrelsen skal ved hussalg sørge for, at køberen er bekendt med aftalen.

6) Anvendelse af arealet over ledninger.

Arealet over hovedledningerne for kloak og vand må - hvor disse føres gennem haverne - i en afstand af indtil 1,5 m på hver side af ledningsmidten ikke bebygges med huse eller hegnsmure. Der må ikke støbes vandbassiner, faststøbes flagstænger eller hegnsstolper eller i det hele taget udføres haveanlæg eller lignende, som ikke nemt kan fjernes. Der må endvidere ikke plantes træer eller buske med dybtgående rødder, som kan beskadige ledningerne. Skure på indtil 3 m², som let kan flyttes, må dog placeres i ovennævnte bælte.

7) Retablering.

Når anlægsarbejderne i haverne er afsluttet, får medlemmerne besked herom og må herefter selv retablere skure, beplantning, havefliser, hegn og lignende.

8) Vedligeholdelse.

Foreningen skal drage omsorg for, at det fælles ledningsnet, hovedledningerne til enhver tid holdes intakt, herunder at kloakledninger, brønde m.v. holdes oprensede.

Hvert medlem skal selv sørge for, at den del af afløbssystemet, der vedrører bebyggelsen på hans parcel, holdes oprenset og i orden helt ud til hovedledningen.

9) Erstatning.

Ved nedlægning af en hovedledning i en have eller ved udførelse af reparationsarbejder på hovedledningerne, der går gennem en have, har brugeren af den pågældende have krav på erstatning fra foreningen for den skade, der opstår, i samme omfang som han ville have fået, hvis det havde drejet sig om en tilsvarende offentlig ledning. Foreningens bestyrelse bemyndiger en person til at forhandle med de pågældende brugere herom. Opnås der ikke enighed kan foreningens kloakudvalg efter at have gennemgået sagen med den pågældende bruger fastsætte erstatningens størrelse og denne afgørelse kan ikke appelleres. Erstatningen bør være udbetalt senest 1 måned efter, at den er fastsat. I modsat fald forrentes den fra denne dato med en rente svarende til Nationalbankens diskonto med et tillæg af 1 %. Der gives ingen erstatning for de skader, der opstår som følge af nedlægning af kloakstikket fra hovedledningen og 1,00 m ind i haven.


10) Reglementets overholdelse.

Modsætter en bruger af en fritidshave sig, at ledningerne nedlægges eller at udføre de i deklarationens § 9.2. nævnte WC-installationer i sit fritidshus, er dette en væsentlig misligholdelse af medlemmets forpligtelser over for foreningen og giver denne ret til - evt. ved fogedens hjælp - at ophæve medlemskabet og udsætte medlemmet af haven. Kommer et medlem til at beskadige en ledning eller tilbehør til denne, er medlemmet pligtig til at godtgøre foreningen udgifterne for reparation.

Således vedtaget af Glostrup kommunal-
bestyrelse i mødet d. 14 OKT. 1975 1975.

GLOSTRUP
KOMMUNALBESTYRELSE 16 DEC. 1975


Martin Nielsen
borgmester


Poul Jacobsen
stadsingenior

Således tiltrådt af Kolonihaveforbun-
det for Danmark.

København, den 7-1-1976

FOR KOLONIHAVEFORBUNDET

